



Karta, allmänna funktioner

Denna manual beskriver allmänt de funktioner som finns kartfunktionen i Näs-gård MOBILE. Observera att vissa funktioner kanske inte är öppna i din licens, samt att programmet uppdateras löpande, därför kan funktioner tillkomma eller ändras än hur de visas i denna beskrivning.

Du skiftar till kartan genom att svajpa vänster eller genom att klicka på rubriken Karta. Obs du kan inte svajpa i kartan för att gå tillbaka till Fält.

The screenshot shows the mobile application interface. At the top, there is a menu icon, the text 'M5555...', and the year '2025'. Below this is a navigation bar with four tabs: 'KARTA' (highlighted with a red box), 'FÄLT', 'TID', and 'LAGER'. The main content area is split into two parts: an aerial map on the left and a list of crop fields on the right. The list includes items like '1A Höstvetete, bröd', '2A Höstvetete, bröd', '2A E1 Fånggröda, Oljerättika', '3A Betesmark ej åker', 'Vårkorn, malt', '10A Vårkorn, malt', and '10B Träda blommande miljöyta'. A red arrow points to the 'Vårkorn, malt' entry. At the bottom, there is a navigation bar with icons for 'Arbetsorder', 'Uppsättning', 'Utskrifter', 'Driftsenheter', and 'Mera'.

 **2**
M55555...
1 2025 

Överst kan du

1. Skifta skördeår för att se kartor de året
2. Filtrera vilka fält du vill se i kartan utifrån behandlingar på fälten. Observera att filtreringen även gäller när du skiftar över till fält fliken.
 - a. Endast visa fält i kartan som har behandlingar.
 - b. Nollställa alla filter val
 - c. Välja typ av insats
 - d. Välja att visa ett eller flera fält
 - e. Eller välja alla fält med samma gröda eller utsädessort

a Visa endast fält med behandlingar

b Nollställ filter

Typ

Utsäde

Växtskydd **c**

Status

Planerat

Utfört **d**

Period

Skördeår 2025 >

Fält

e 1A Höstvete, bröd , SU Joran >
Dalen öst (Sven)

2A Höstvete, bröd , SU Joran >
Dalen väst (Sven)

Ok

Höstvete, bröd , SU Joran

Välj alla fält med samma gröda

f

Välj alla fält med samma sort

Välj alla fält

Välj bort alla fält med samma gröda

Välj bort alla fält med samma sort

Välj bort alla fält

Ångra

Filtreringsval visas över kartan. Genom att klicka på texten kan filtreringen nollställas

KARTA

GRÖDOR

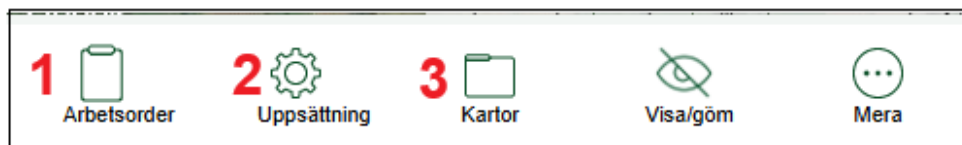
TID

LAGER

Wäxtskydd x

Karta, allmänna funktioner

I den nedre delen på skärmen finns



1. Öppna arbetsorder. Endast de fält som ingår i arbetsordern visas på skärmen.

Dela position

Skriv den text som skall visas vid din position

Tröska|

2. Uppsättning. Det är möjligt att visa var respektive medarbetare är, via funktionen Dela position, till exempel vid skörd så tröskföraren ser var följevagnarna är. Som standard visas ditt namn, men det är lämpligt att ändra detta till ett kort beskrivande namn, så inte de olika texterna skymmer varandra på kartan
3. Under Kartor kan du välja/öppna andra kartor.



Karta, allmänna funktioner



Arbetsorder



Uppsättning



Kartor

4



Visa/göm

5



Mera

4. Med Visa/göm kan du:
 - a. Visa Observationer.
 - b. Välja ut vilka typer av observationer du vill se.
 - c. Visa alla objekt, t.ex. fält som inte är kopplade till ett fält i vo-planen
 - d. Visa texter, t.ex. information om grödor och areal för respektive fält
 - e. Se var andra medarbetare är via dela position funktionen
 - f. Dela position, så medarbetare ser var du är.

a Visa observationer 

c Visa alla objekt

d Visa text

e Visa andras positioner

f Dela min position

5. Under mera finns
 - g. Användare, där du kan t.ex. ändra dina inloggningsuppgifter
 - h. Finna fält som du står i med hjälp av enhetens GPS. Zoomar in till det fält du står på.
 - i. Öppna manualer
 - j. Välja/Öppna driftsenheter
 - k. Logga ut från programmet.



Karta, allmänna funktioner

Om du klickar på lager symbolen, öppnas en lista där du kan välja vilken typ av bakgrundskarta från Google som du vill se.

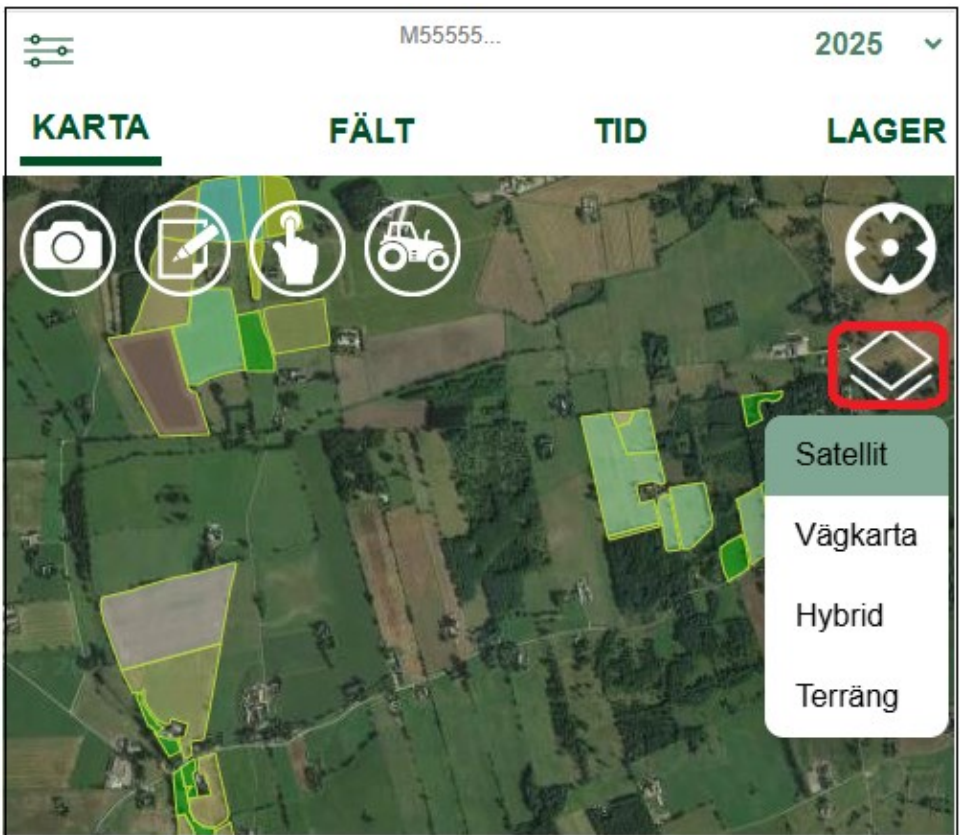
Satellit = endast ortofoto

Vägkarta = traditionell karta med vägar och namn

Hybrid = Ortofoto som även visas namn på städer, vägar osv

Terräng = karta med höjder, dock inte så detaljerad

OBS programmet sparar valet av bakgrundskartan du gör.



Karta, allmänna funktioner





1. Text för respektive fält visas när du zoomar in i kartan, om du har valt att texter skall visas
2. Klickar du på ett fält öppnas en list där du kan välja att se mer info om fältet som:
 - a. Fältets senaste markkarteringsuppgifter, kräver att det finns interpolerade kartor i Näsgård KARTA.
 - b. Fältets senaste skördekartering, kräver att det finns interpolerade skördekartor i Näsgård KARTA.
 - c. Visa vägen till fältet. Öppnar Google Maps vägbeskrivning.
 - d. Visa de optimala kördragen för fältet, utifrån minst överlappning och minst antal vändningar på vändtegen
 - e. Stänger listen med val

Karta, allmänna funktioner




Om du öppnar och visar behandlingar på ett fält

✓ **13A** Höstvetete, bröd 4,36 ha :
Södra hemma (Sven)

2024-09-15  

Beh. areal 4,36 ha
SU Joran 170,000 kg

...

2025-04-01   

Beh. areal 4,36 ha
NS 27-4 Axan Yarabela 300,000 kg

Och skiftar till kartan, kommer det fältet att zoomas in i kartan. Markerar du ett fält i kartan och går över till Fält så visas det fältets behandlingar direkt.



Karta, allmänna funktioner

Om du t.ex. väljer att visa fält med samma valda behandling

| Visa lika × | |
|---|-----------------|
| > 7A Vårkorn, malt Stora öst (Axel) | 3,83 ha : |
| > 9A Vårkorn, malt Fäladen väst (Sven) | 1,35 ha : |
| > 10A Vårkorn, malt Karls stora (Sven) | 4,51 ha : |
| > 16A Vårkorn, malt Karls smala (Sven) | 0,58 ha : |
| > 17A Vårkorn, malt Karls öst (Sven) | 1,57 ha : |
| > 18A Vårkorn, malt Karls norr (Sven) | 0,95 ha : |
| > Sammanställning | 12,79 ha |

Så kommer endast fält med den aktuella behandlingen att visas

