

Skifta fältkarta mellan olika år

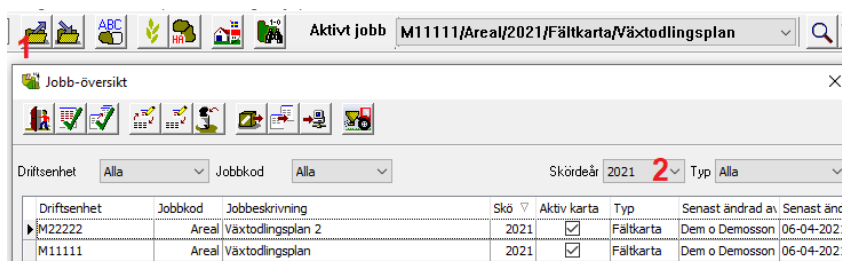
Kartprogrammet öppnar upp med:

1. det aktuella årets aktiva fältkarta.
2. Med pilarna kan skiftas till den aktiva fältkartan året innan och efter.

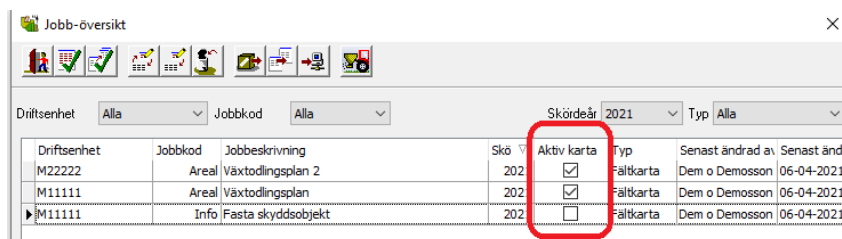


Om du väljer att öppna:

1. Jobböversikt
2. Så avgränsas också så att endast det aktuella årets kartor visas i listan.

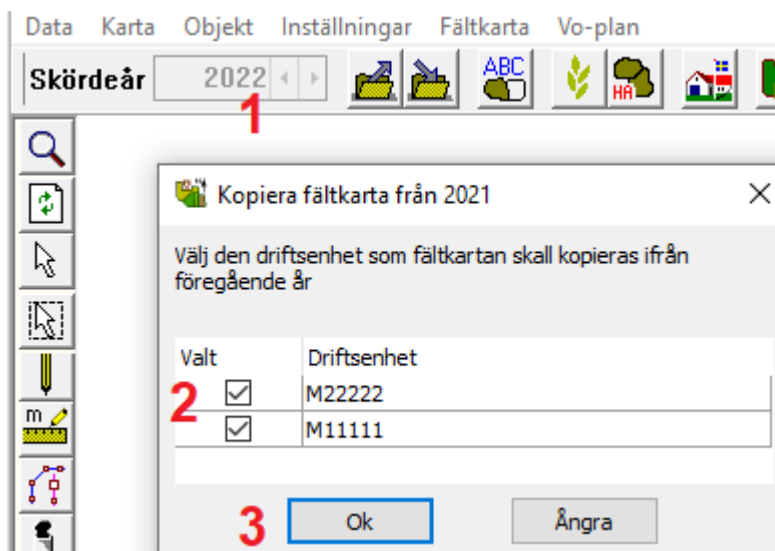


Det kan endast finnas en aktiv karta per skördeår för varje driftsenhet. Den aktiva kartan är den som visas som standard i Mobile lösningen och är även den som kan överför areal och analys uppgifter till vo-planen.



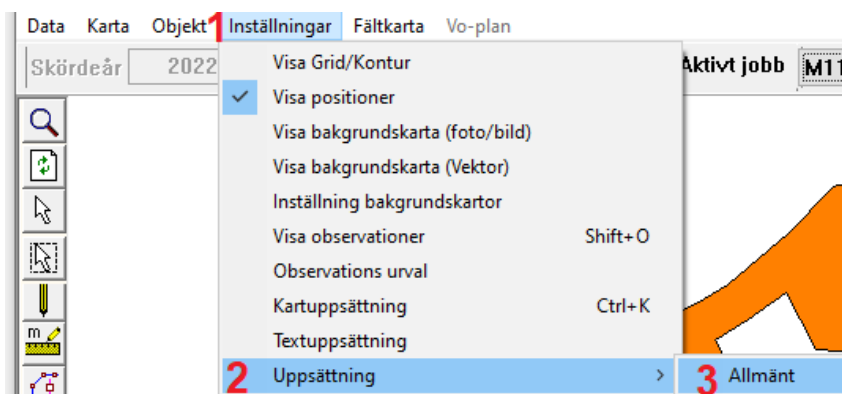
Om du väljer att:

1. Flytta år framåt och det inte finns någon aktiv fältkarta.
2. Öppnas en meny för att direkt kopiera aktiv fältkarta från föregående år och för vilka driftsenheter du vill kopiera fram kartan för
3. Godkänn med OK

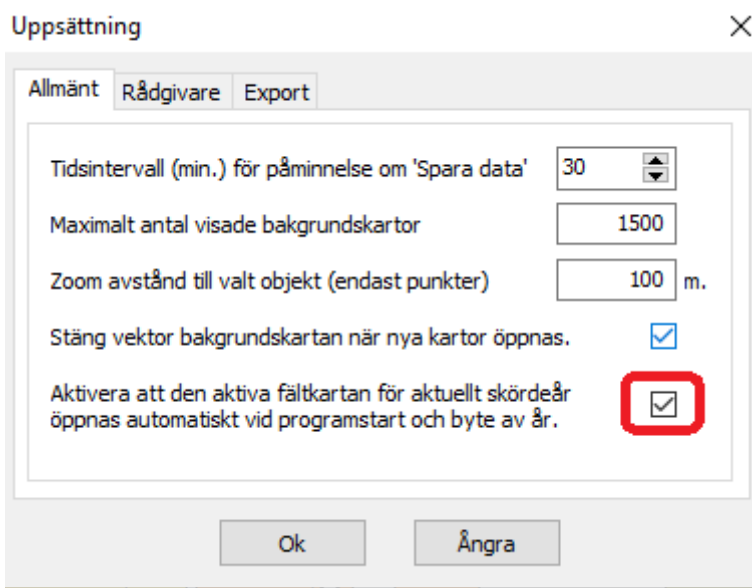


Om du inte vill skifta kartan automatisk mellan åren, kan du slå ifrån funktionen genom att:

1. Välja inställningar
2. Uppsättning
3. Och Allmänt



Ta bort markeringen för:
Aktivera att den aktiva fältkartan för aktuellt skördeår öppnas automatiskt vid programstart och byte av år.



Val av skördeår är då passiv och du får manuellt välja och öppna kartorna i Jobb-översikt

