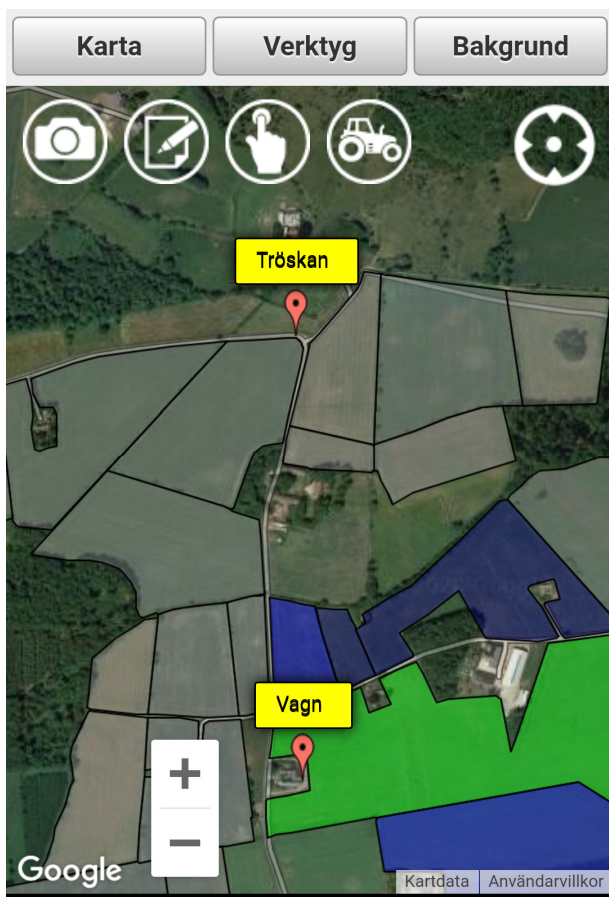


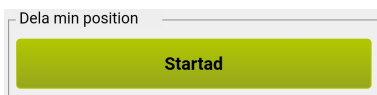
Spårningsfunktionen är en del av modulen Observationer.

Denna funktion ger möjlighet för användarna att se var de befinner sig sinsemellan, detta inom samma licens. Till exempel vid skörd kan förarna av tröskan respektive följevagnar alltid se var de har varandra.

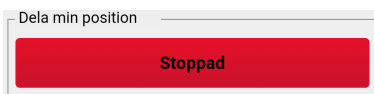


Dela min position

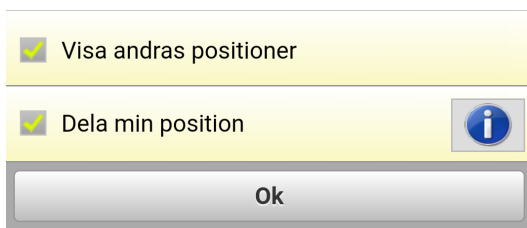
Express: Positionen delas snabbt med övriga användare genom att trycka på knappen i botten på startmenyn. Knappen blir grön och visar Startad när positionen delas.



Funktionen stoppas genom att trycka på knappen igen. Knappen blir då röd och visar texten Stoppad. Positionen delas då inte längre

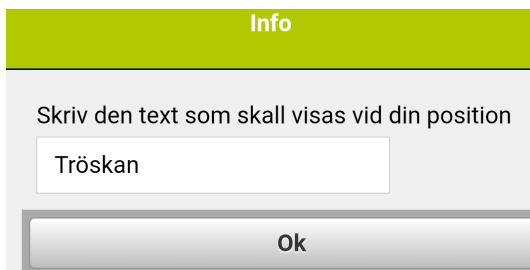


Via uppsättning: Via knappen Verktyg på fliken karta kan det väljas om andras position visas respektive om min position skall visas för de andra



Ange text som skall visas på kartan.

Genom att klicka på  Kan texten som skall visas på kartan ändras. Denna text visas framöver på denna enhet (telefon)



Info

Skriv den text som skall visas vid din position

Tröskan

Ok

Telefonens inställningar och strömförbrukning

Tänk på att du skall slå ifrån alla strömbesparande funktionen i telefonen för att delning av positionen skall fortsätta med släckt skärm. Plats tjänsten i telefonen skall vara inställd på använd alltid (eller motsvarande beroende på telefon)

När delning av telefonens position är aktivt ökar strömförbrukningen även om skärmen är släckt.

Användare

Alla som skall använda spårningsfunktionen skall ha sina egna inloggningsuppgifter. Dett görs i Näsgård Mark under Arkiv, uppsättning, användarinformation.